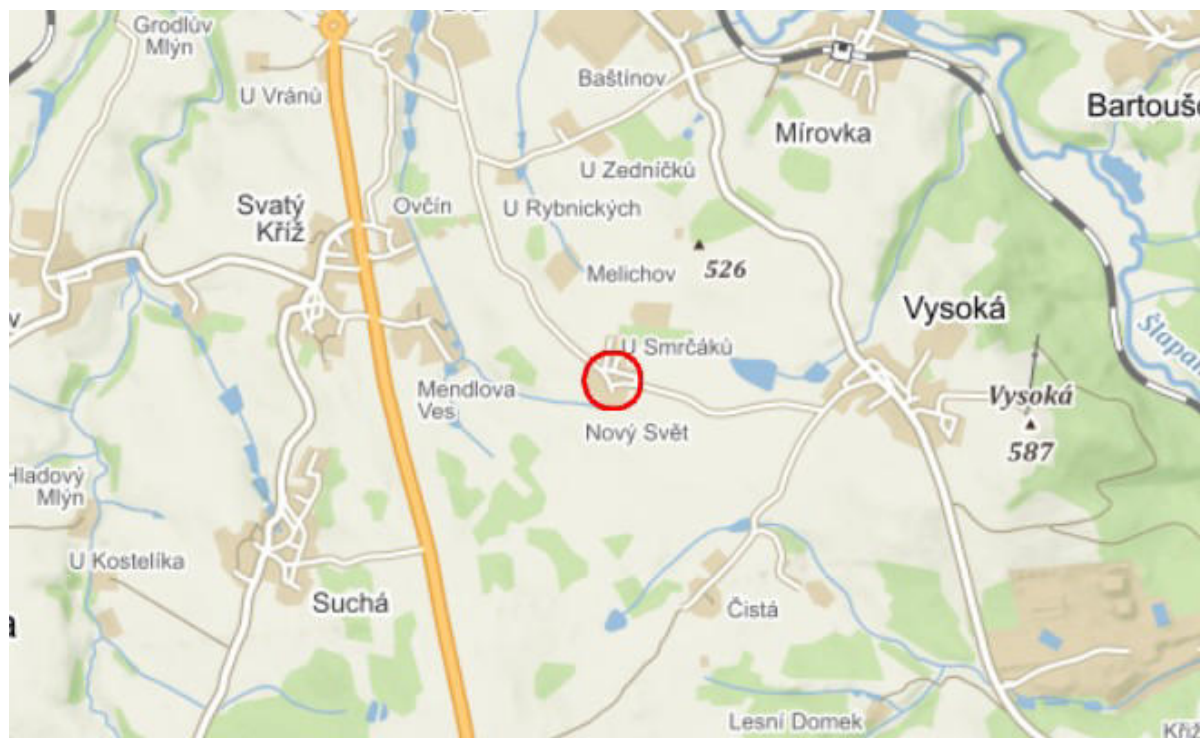


NÁVRH UMÍSTĚNÍ SVISLÉHO DOPRAVNÍHO ZNAČENÍ V LOKALITĚ NOVÝ SVĚT OBCE VYSOKÁ



Důvodem navrhované změny je požadavek na aktualizaci a doplnění svislého dopravního značení s ohledem na BESIP. Dopravní značení bude nainstalováno v souladu s TP65.

Použité dopravní značení pro stanovení místní úpravy provozu:

2 x IZ4b



2 x IZ4a



2 x B32 – průjezd zakázán



2 x B20a 30 km/h – nejvyšší dovolená rychlost



1 x IS 4a „Vysoká“



Ortofotomapa – umístění SDZ




Snímek č. 1 - SDZ IZ4a

NOVÝ SVĚT



Snímek č. 2 – SDZ IZ4b



Snímek č. 3

SDZ B 32 „PRŮJEZD ZAKÁZÁN + B 20a 30 km/h




Snímek č. 4 – SDZ IZ4a

NOVÝ SVĚT



Snímek č. 5 – SDZ IZ4b



SNÍMEK Č. 6

SDZ B 32 „PRŮJEZD ZAKÁZÁN + B 20a 30 km/h



SNÍMEK Č. 7- SDZ IS 4a „VYSOKÁ“

