



KRAJSKÉ ŘEDITELSTVÍ POLICIE KRAJE VYSOČINA

 ÚZEMNÍ ODBOR HAVLÍČKŮV BROD
 Dopravní inspektorát


Pomáhat a chránit

Č. j. KRPJ-124306-16/ČJ-2020-161606

 Havlíčkův Brod 30. srpna 2022
 Počet stran: 2
Chládek a Tintěra Havlíčkův Brod, a.s.
 Průmyslová 941
 580 01 Havlíčkův Brod
 ID DS: vcddec2

Stežka pro pěší a cyklisty ul. Ledečská - Perknov, Havlíčkův Brod, MÍSTNÍ ÚPRAVA PROVOZU -
 trvalé dopravní značení - stanovisko

K žádosti ze dne 19.8.2022

Policie České republiky, Územní odbor Havlíčkův Brod, Dopravní inspektorát, jako orgán státní správy ve věcech bezpečnosti a plynulosti provozu na pozemních komunikacích ve smyslu ustanovení § 2 zákona č. 273/2008 Sb., o Policii České republiky, v platném znění, po prostudování předložené žádosti vč. příloh k umístění trvalého dopravního značení v rámci shora uvedené stavební akce, na základě ustanovení § 77 odst. 2 písm. b) zákona č. 361/2000 Sb. o silničním provozu, v platném znění,

vydává souhlasné stanovisko.

Místní úprava spočívá v **instalaci svislého a vodorovného dopravního značení v rámci shora uvedené stavební akce „Stežka pro pěší a cyklisty ul. Ledečská - Perknov, Havlíčkův Brod“**, dle předložené dokumentace, viz. ilustračně 2. strana, z důvodu zprovoznění předmětné lokality po dokončení stavby.

Zdůrazňujeme užití a umístění dopravního značení v souladu se zákonem č. 361/2000 Sb., o silničním provozu, v platném znění; vyhláškou č. 294/2015 Sb., kterou se provádějí pravidla provozu na pozemních komunikacích, a dále v souladu s TP 65 - „Zásady pro dopravní značení na pozemních komunikacích“ a TP 133 „Zásady pro vodorovné DZ na pozemních komunikacích“.

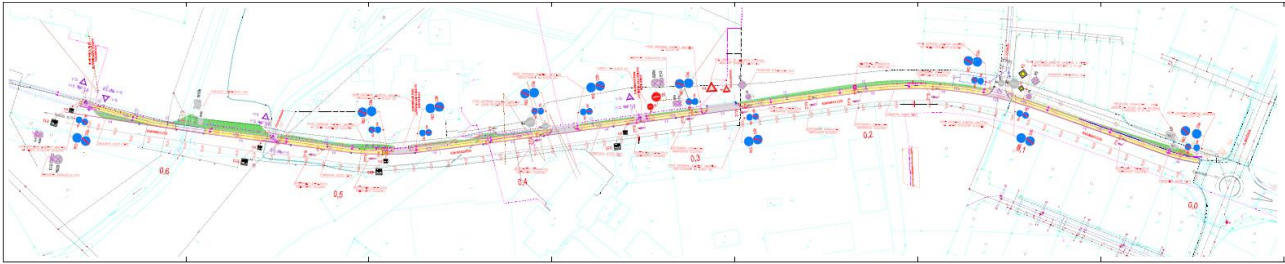
Naše stanovisko slouží pouze jako podklad pro následné stanovení místní úpravy provozu na pozemních komunikacích příslušným správním úřadem.

 zpracoval: por. Bc. Petr Tomšovský
 komisař

 npor. Bc. Jaroslav Hyrš, DiS.
 vedoucí oddělení

 Nádražní 59
 580 01 Havlíčkův Brod

 Tel.: +420 974 271 258
 Fax: +420 974 271 928
 Email: petr.tomsovsky@pcr.cz



LEGENDA – DOPRAVNÍ ZNAČENÍ

SVISLÉ DOPRAVNÍ ZNAČENÍ

C9a	- Stezka pro chodce a cyklisty	8ks
C9b	- Konec stezky pro chodce a cyklisty	8ks
P2	- Hlavní pozemní komunikace	1ks
P4	- Dej přednost v jízdě	1ks
B2	- Zákaz vjezdu všech vozidel	1ks
E13	- Text nebo symbol	4ks
IJ7	- Čerpací stanice - použito zpět	1ks

7 ks SDZ ZRUŠENO (PROTOKOLÁRNĚ PŘEDAT ZÁSTUPCŮM KSÚSV)
 10 ks SMĚROVÝCH SLOUPKŮ ZRUŠENO (PROTOKOLÁRNĚ PŘEDAT ZÁSTUPCŮM KSÚSV)

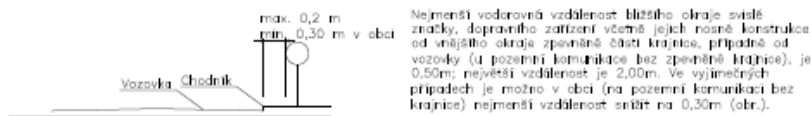
VODOROVNÉ DOPRAVNÍ ZNAČENÍ

V4	- Vodičí čára	658m
V2b	- Podélná čára přerušovaná - stezka pro chodce a cyklisty	630m
V2b	- Podélná čára přerušovaná - komunikace	22m
V7b	- Místo pro přecházení	20m
V15	- Dej přednost v jízdě	5ks
V15	- Symbol kola	7ks
V15	- Symbol chodce	7ks


- VODOROVNÉ DOPRAVNÍ ZNAČENÍ BUDE PŘEVLENĚNO NÁSTRÍKEM PLASTI



SCHEMA UMÍSTĚNÍ DOPRAVNÍ ZNAČKY



!! KONEČNÉ UMÍSTĚNÍ DOPRAVNÍHO ZNAČENÍ BUDE ZHOTOVITEL KONZULTOVAT SE ZÁSTUPCI DIPČR A ODBOREM DOPRAVY !!!
 VÝZNAM A ZÁKLADNÍ ZÁSADY UŽITÍ DOPRAVNÍCH ZNAČEK UPRAVUJE ZÁKON č.361/2000sb. A VYHLÁŠKA č.30/2001 Sb., VE ZNĚNÍ POZDEJŠÍCH PŘEDPISŮ. DALŠÍ PODROBNOSTI o UŽITÍ, UMÍSTĚNÍ A PŘEVLENĚNÍ ZNAČEK UPRAVUJÍ ČSN EN 12899-1, ČSN EN 1436, TP 65, TP 100, TP 133 a TP 169.

ODP.PROJEKTANT	VYPRACOVAL	KONTROLOVAL	HIP	 <p>Havlíčkův Brod s.r.o. Průmyslová 947 680 01 Havlíčkův Brod</p> <p>PROJEKTOVÁNÍ INŽENYRSKÝCH STAVBÍ tel./fax: 569 400 520, tel.: 602 234 377 e-mail: mana@dmcbh.cz</p>	
ing.J.MAREK	M. KRUPÍČKA	ing.P.BLÁHA	ing.J.MAREK		
OBEC : HAVLÍČKŮV BROD		OKRES : HAVLÍČKŮV BROD		DATUM	08/2020
KRAJ : VYSOČINA				STUPEŇ PD	PDPS
INVESTOR : MĚSTO HAVLÍČKŮV BROD				Č. ZAKÁZKY	20030
<p><i>Stezka pro peši a cyklisty ul. Ledečská - Perknov, Havlíčkův Brod</i></p>				MĚŘITKO	1:500
				ČÁST DOKUM.	Č. VÝKRESU
<p><i>DOPRAVNÍ ZNAČENÍ</i></p>				D. 1. 1	6