


---

# MĚSTO HAVLÍČKŮV BROD

## ZASTUPITELSTVO MĚSTA HAVLÍČKŮV BROD

---



### OBECNĚ ZÁVAZNÁ VYHLÁŠKA MĚSTA HAVLÍČKŮV BROD

#### O ZÁKAZU POŽÍVÁNÍ ALKOHOLICKÝCH NÁPOJŮ NA VEŘEJNÉM PROSTRANSTVÍ

Zastupitelstvo města Havlíčkův Brod se na svém zasedání dne 10. 6. 2024 usnesením č. 86/24 na základě ustanovení § 10 odst. a), § 10 písm. c) a § 84 odst. 2 písm. h) zákona č. 128/2000 Sb., o obcích (obecní zřízení), ve znění pozdějších předpisů, tuto obecně závaznou vyhlášku (dále jen „vyhláška“).

#### Čl. 1

##### Předmět vyhlášky

Předmětem této obecně závazné vyhlášky je zákaz požívání alkoholických nápojů, neboť se jedná o činnost, která by mohla narušit veřejný pořádek v obci nebo být v rozporu s dobrými mravy, ochranou bezpečnosti, zdraví a majetku.

#### Čl. 2

##### Cíl vyhlášky

Cílem vyhlášky je vytvoření opatření, která přispějí k zabezpečení veřejného pořádku ve městě jakožto stavu, který umožňuje klidné a pokojné soužití občanů a návštěvníků města a realizaci práv, zejména nedotknutelnosti osoby a jejího soukromí, ochrany majetku a ochrany zdraví.

#### Čl. 3

##### Vymezení základních pojmů

- 1) Konzumací alkoholických nápojů na veřejném prostranství se rozumí požívání alkoholického nápoje nebo zdržování se na veřejném prostranství s otevřenou lahví nebo jinou nádobou s alkoholickým nápojem.
- 2) Zjevným umožňováním konzumace alkoholických nápojů na veřejném prostranství se rozumí rozlévání alkoholických nápojů nebo výdej otevřené láhve anebo jiné nádoby s alkoholickým nápojem.

#### Čl. 4

##### Zákaz požívání alkoholických nápojů na některých veřejných prostranstvích

- 1) Zakazuje se konzumace alkoholických nápojů na vybraných veřejných prostranstvích<sup>1</sup> graficky i slovně vymezených v přílohách č. 1 až 5, které jsou nedílnou součástí této vyhlášky.

---

<sup>1</sup> § 34 zákona č. 128/2000 Sb., o obcích (obecní zřízení), ve znění pozdějších předpisů

---

## OBECNĚ ZÁVAZNÁ VYHLÁŠKA MĚSTA HAVLÍČKŮV BROD O ZÁKAZU POŽÍVÁNÍ ALKOHOLICKÝCH NÁPOJŮ NA VEŘEJNÉM PROSTRANSTVÍ

---

- 2) Zakazuje se konzumace alkoholických nápojů v okruhu 50 metrů od veřejných altánů, parkových odpočinkových přístřešků, pietních a památných míst specifikovaných v příloze č. 6, která je nedílnou součástí této vyhlášky.

### Čl. 5

#### Výjimky ze zákazu požívání alkoholických nápojů

- 1) Zákaz konzumace alkoholických nápojů a zjevné umožňování konzumace alkoholických nápojů dle čl. 4 se nevztahuje:
- a) na dny 31. prosince a 1. ledna kalendářního roku,
  - b) na restaurační zahrádky a předzahrádky, umístěných u restaurací během jejich provozu,
  - c) na slavnostní přípitek při konání svatebních obřadů<sup>2</sup>.
- 2) Zákaz konzumace alkoholických nápojů se rovněž nevztahuje na veřejně přístupné kulturní, sportovní a společenské akce, které budou pořadatelem ohlášeny městskému úřadu.

### Čl. 6

#### Dohled a sankce

- 1) Dohled nad dodržováním povinností stanovených touto vyhláškou vykonává Městská policie Havlíčkův Brod.
- 2) Porušení povinností uložených touto vyhláškou se postihuje podle zvláštních právních předpisů<sup>3</sup>.

### Čl. 4

#### Zrušující ustanovení

Touto obecně závaznou vyhláškou se zrušuje obecně závazná vyhláška č. 1/2009 O zákazu požívání alkoholických nápojů na veřejném prostranství ze dne 30.3.2009.

### Čl. 5

#### Účinnost

Tato obecně závazná vyhláška nabývá účinnosti patnáctým dnem po dni vyhlášení.

**Zbyněk Stejskal, v. r.**  
starosta města

**Bc. Libor Honzárek, v. r.**  
místostarosta

**Ing. Vladimír Slávka, v. r.**  
místostarosta

**Marie Rothbauerová, v. r.**  
místostarostka



**VYDÁVÁ MĚSTO HAVLÍČKŮV BROD**

---

<sup>2</sup> např. před budovou č.p. 57

<sup>3</sup> zákon č. 251/2016 Sb., o některých přestupcích, ve znění pozdějších předpisů

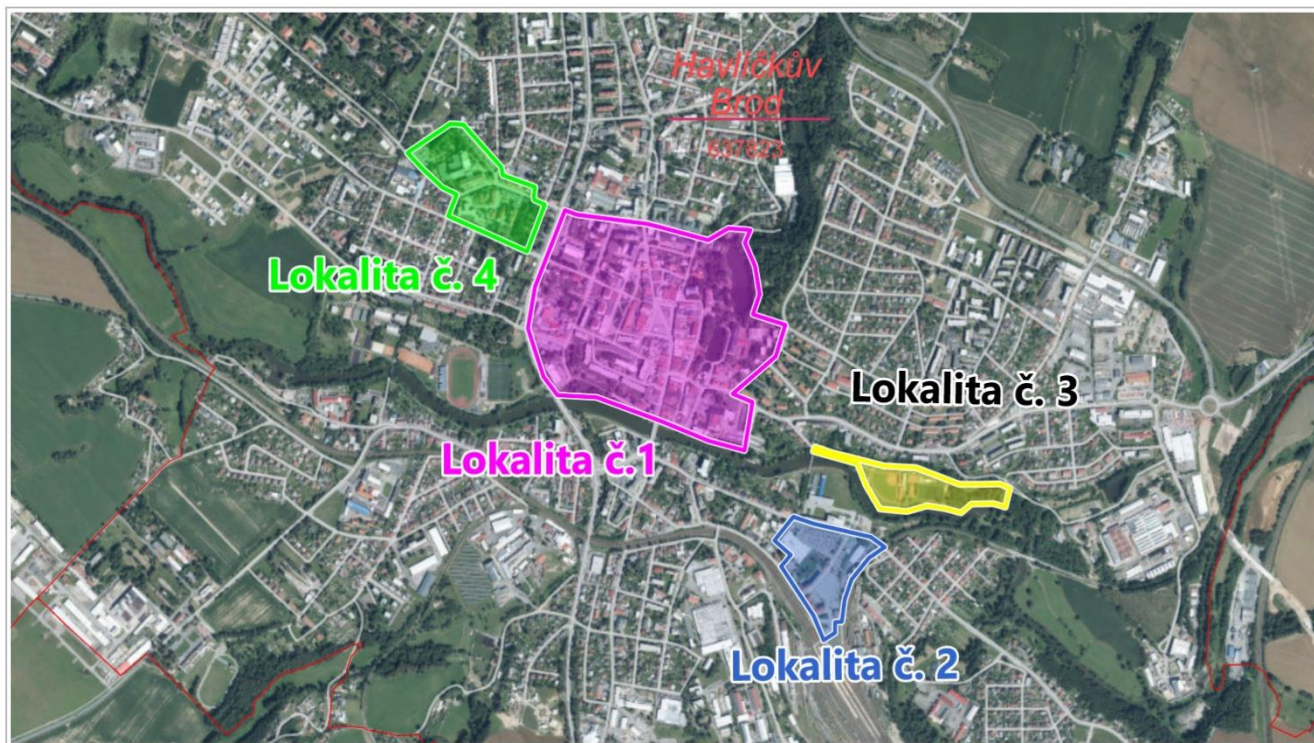
---

**OBECNĚ ZÁVAZNÁ VYHLÁŠKA MĚSTA HAVLÍČKŮV BROD O ZÁKAZU POŽÍVÁNÍ  
ALKOHOLICKÝCH NÁPOJŮ NA VEŘEJNÉM PROSTRANSTVÍ**

---

Příloha č. 1

Legenda:



0 250 m 500 m

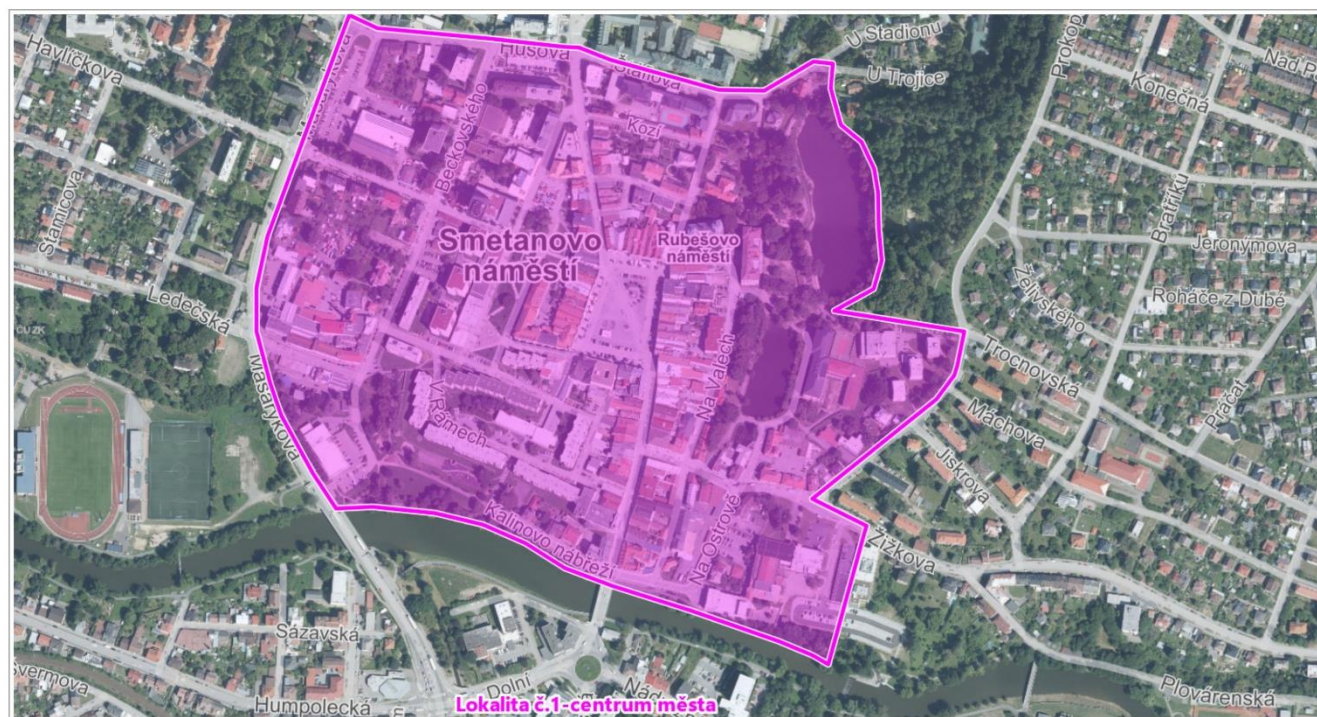
1:15 000

[https://gis.muhb.cz/mapa/zakladni-aplikace/?c=-666673.05%3A-1106731&z=10&lb=cuzk\\_of&ly=ob-ok%2Chr%2Cad%2Cul&lbo=1&lyo=&n=22e48-11b4da8275b20d1a97db4c](https://gis.muhb.cz/mapa/zakladni-aplikace/?c=-666673.05%3A-1106731&z=10&lb=cuzk_of&ly=ob-ok%2Chr%2Cad%2Cul&lbo=1&lyo=&n=22e48-11b4da8275b20d1a97db4c)

# OBECNĚ ZÁVAZNÁ VYHLÁŠKA MĚSTA HAVLÍČKŮV BROD O ZÁKAZU POŽÍVÁNÍ ALKOHOLICKÝCH NÁPOJŮ NA VEŘEJNÉM PROSTRANSTVÍ

Příloha č. 2

Grafické a slovní vymezení lokality č. 1 - veřejná prostranství v centru města



1 : 5 500

Lokalita č. 1 je vymezena ulicí Masarykova od mostu přes řeku Sázavu po křižovatku s ulicí Husova, dále ulicí Husova a Štáflova po křižovatku ulice U Trojice a dále po levém břehu rybníka Hastrman k mostku přes Cihlářský potok. Odtud po cestě (okolo školní jídelny) k ulici Prokopa Holého a po ní na křižovatku s ulicí Žižkova. Dále východním směrem po ulici Žižkova na hranici pozemků za Kulturním domem Ostrov, odkud se lokalita svažuje na jih k řece, kde je ohraničena pravým břehem řeky Sázavy až k výchozímu mostu u OD Billa.

---

## OBECNĚ ZÁVAZNÁ VYHLÁŠKA MĚSTA HAVLÍČKŮV BROD O ZÁKAZU POŽÍVÁNÍ ALKOHOLICKÝCH NÁPOJŮ NA VEŘEJNÉM PROSTRANSTVÍ

---

Příloha č. 3

Grafické a slovní vymezení lokality č. 2 - veřejné prostranství v okolí supermarketu Kaufland a  
dopravního autobusového terminálu



Lokalita č. 2 je ohraničena od hrany nádražní budovy ulicí Nádražní, dále přes dopravní terminál autobusového nádraží průchodem pro pěší za restaurací U Kroupů k objektu supermarketu Kaufland a po hranici jeho parkoviště kolmo na ulici Bělohradská, po ní východním směrem k železničnímu přejezdu na ulici Mírová a po pěšině zpět k nádražní budově.

---

## OBECNĚ ZÁVAZNÁ VYHLÁŠKA MĚSTA HAVLÍČKŮV BROD O ZÁKAZU POŽÍVÁNÍ ALKOHOLICKÝCH NÁPOJŮ NA VEŘEJNÉM PROSTRANSTVÍ

---

Příloha č. 4

Grafické a slovní vymezení lokality č. 3 - veřejné prostranství v lokalitě Plovárenská



0 50 m 100 m

1 : 2 500

Lokalita č. 3 začíná na pravém břehu řeky Sázavy u mostu mezi areálem společnosti HARTMANN - RICO, a.s. a ulicí Plovárenskou. Odtud pokračuje po ulici Plovárenská východním směrem k lávce přes řeku Sázavu. Z jižní strany je ohraničena pravým břehem řeky Sázavy, a to až k mostu na výchozím bodu lokality.

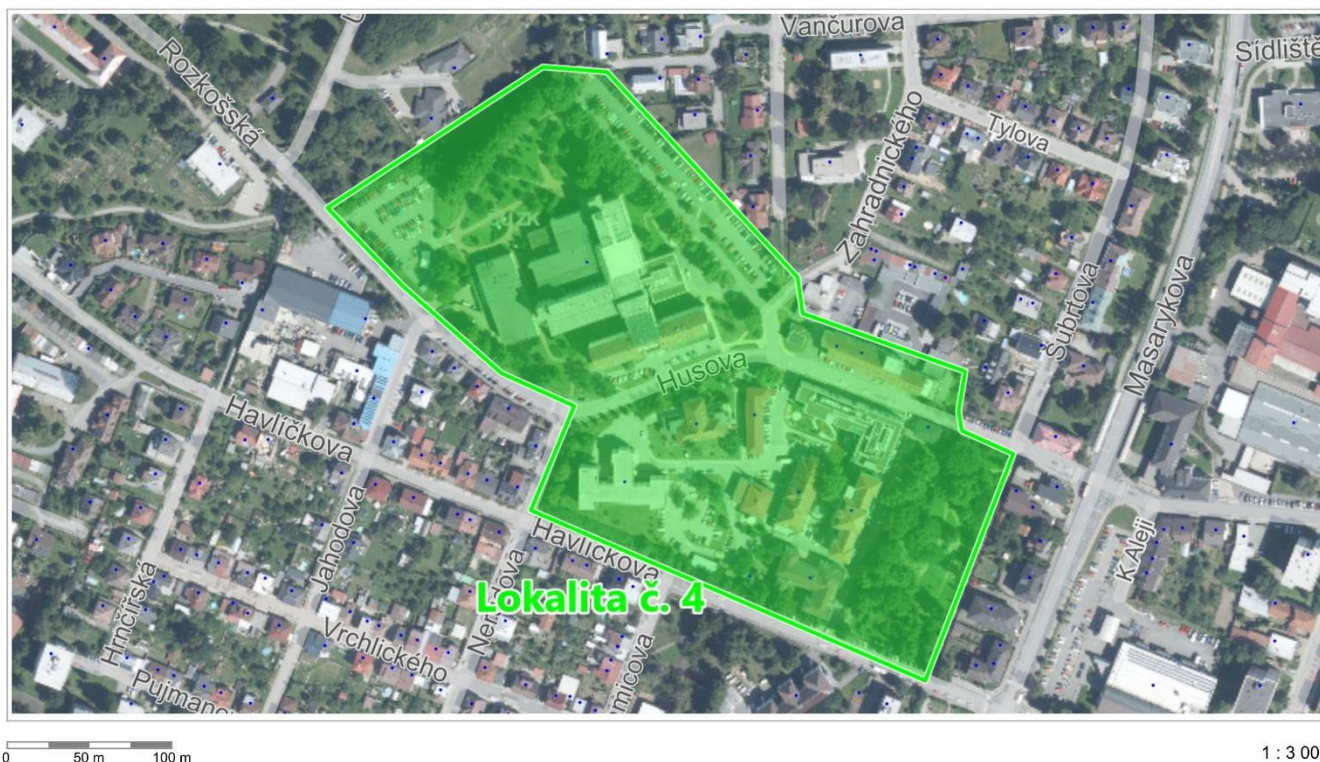
---

## OBCENĚ ZÁVAZNÁ VYHLÁŠKA MĚSTA HAVLÍČKŮV BROD O ZÁKAZU POŽÍVÁNÍ ALKOHOLICKÝCH NÁPOJŮ NA VEŘEJNÉM PROSTRANSTVÍ

---

Příloha č. 5

Grafické a slovní vymezení lokality č. 4 - veřejné prostranství u Nemocnice Havlíčkův Brod



Lokalita č. 4 je ohraničena od křižovatky ulic Husova a Šubrtova cestou podél parku k ulici Havlíčkova, po ní ke křižovatce s ulicí Nerudova, Nerudovou ulicí ke křižovatce s ulicí Rozkošská a po ní ke vzdálenějšímu rohu parkoviště u nemocnice. Dále pokračuje po hraně parkoviště a podél oplocení severovýchodně na vzdálenější roh zatravněné plochy a po jejím okraji k parkovišti přes ulici Mahenova a podél oplocení k ulici Husova, po této ulici až k výchozí křižovatce.

---

**OBECNĚ ZÁVAZNÁ VYHLÁŠKA MĚSTA HAVLÍČKŮV BROD O ZÁKAZU POŽÍVÁNÍ  
ALKOHOLICKÝCH NÁPOJŮ NA VEŘEJNÉM PROSTRANSTVÍ**

---

Příloha č. 6

Specifikace míst určených dle čl. 4, odst 2):

Altány a odpočinková místa:

- Odpočinkové místo v parku Budoucnost u ulice Chotěbořská
- Altán v parku Budoucnost

Pietní a památná místa:

- Pomník Karla Havlíčka Borovského a památník padlým v parku Budoucnost