









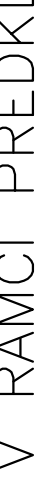




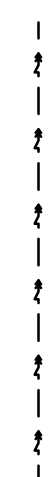
**LEGENDA PLOCH A MATERIÁLŮ**

-  NOVĚ BUDOVANÝ ÚSEK CHODNIKY  
Zámková dlažba (tvar/parketa, barva šedá – přírodní\*) tl. 60 mm 350.00 m<sup>2</sup>
-  UMĚLA VODÍCÍ LÍNEJ  
Zámková dlažba tl. 60 mm, drážky tvaru sinusový nebo trapézu barva červená 10.00 m<sup>2</sup>
-  TRANZATNÁ PLOCHA 100.00 m<sup>2</sup>
-  CHODNIKOVÝ OBRUBNÍK – 250/1000/80 mm 180.00 bm
-  OPĚRNÁ ŽIDKA Z PALISÁD A ZÁBRADLŮM, OBDELNIKOVĚ 31.00 bm
-  PALISÁDY O ROZMĚRECH 120/180/600 mm
-  STROMY ODSTRANĚNÉ V RÁMCI PŘEDKLADANÉ PROJEKTOVÉ DOKUMENTACE

**LEGENDA STÁVAJÍCÍCH INŽENÝRSKÝCH SÍTÍ**

-  STÁVAJÍCÍ TELEFON PODZEMNÍ
-  STÁVAJÍCÍ TELEFON PODZEMNÍ – NEZAMĚŘENÝ PRŮBĚH
-  STÁVAJÍCÍ VENKOVNÍ SILOVÉ VEDENÍ NÍZKÉHO NAPĚTÍ PODZEMNÍ
-  RŮSEM ČÁST STÁVAJÍCÍHO SILOVÉHO VEDENÍ VYSOKÉHO NAPĚTÍ
-  STÁVAJÍCÍ PLYNOVODNÍ POTRUBÍ NÍZKOTLAKÉ PODZEMNÍ
-  STÁVAJÍCÍ JEDNOTNÁ KANALIZACE PODZEMNÍ
-  STÁVAJÍCÍ VODOVODNÍ POTRUBÍ PÍTNÉ VODY PODZEMNÍ
-  STÁVAJÍCÍ KABEL VEŘEJNÉHO OSVĚTLENÍ

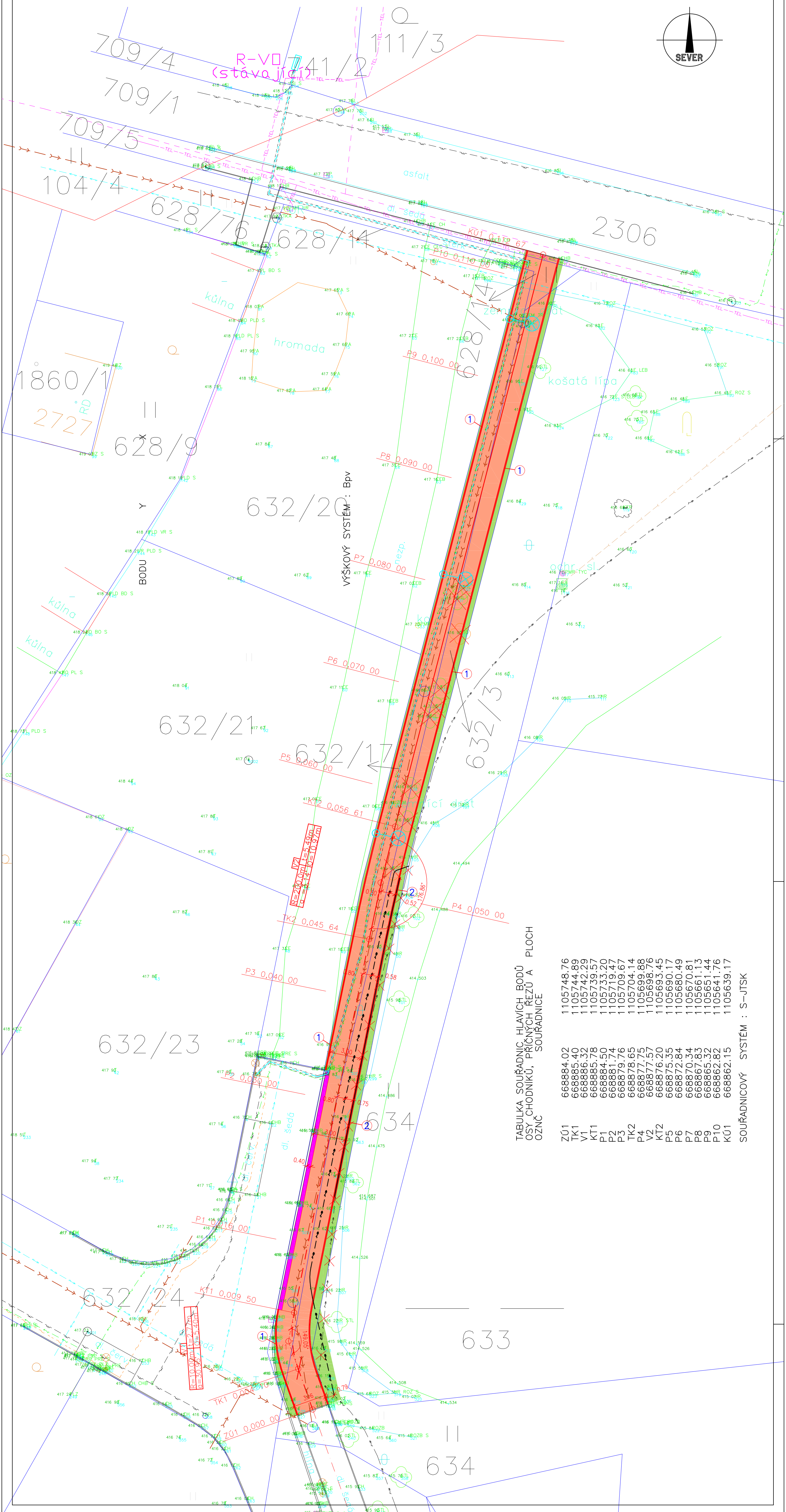
**LEGENDA NOVÝCH INŽENÝRSKÝCH SÍTÍ ŘEŠENÝCH V RÁMCI PŘEDKLADANÉ PROJEKTOVÉ DOKUMENTACE**

-  NOVĚ NAVRŽENÝ KABEL VEŘEJNÉHO OSVĚTLENÍ – UMÍSTĚN V CHRÁNICÍ POLOŽENĚ V RÁMCI SOUVISEJÍCÍ AKCE – ZTV PERKNOV – SPÁLEVA STRAŇ UMÍSTĚNÍ CHRÁNICÍKŮ PROVEDENO V SOUBĚHU S EL. KABELĚM NN
-  NOVĚ NAVRŽENÉ LAMPY VEŘEJNÉHO OSVĚTLENÍ
-  TRASA PŘELOŽKY SILOVÉHO VEDENÍ VYSOKÉHO NAPĚTÍ

**POZNÁMKA**

- PŘED ZAHÁJENÍM ZEMNÍCH PRACÍ JE NUTNÉ VYTÝČIT VŠECHNY STÁVAJÍCÍ INŽ. SÍŤE
- PŘI KRÍŽENÍ A SOUBĚHU PODZEMNÍCH VEDENÍ JE NUTNÉ DODRŽET ODSTUPY DLE ČSN 73 6005
- PŘI PROVÁDĚNÍ STAVBY NUTNO DODRŽOVAT ZÁSADY BEZPEČNOSTI PRÁCE A OCHRANY ZDRAVÍ
- PŘI PROVÁDĚNÍ STAVBY NUTNO DODRŽOVAT ZÁSADY BEZPEČNOSTI PRÁCE A OCHRANY ZDRAVÍ

ZODPOVĚDNÝ PROJEKTANT ING. LUBOŠ DUBEN	VYPRACOVAL ING. LUBOŠ DUBEN
OBEC: HAVLÍČKŮV BROD	OKRES: HAVLÍČKŮV BROD
INVESTOR: MĚSTO HAVLÍČKŮV BROD, HAVLÍČKOVŮ NÁMĚSTÍ 57	Žitkova ul. 1666 HAVLÍČKŮV BROD
CHODNÍK NA POZEMCÍCH PARC. Č. 632/3 A 632/17 HAVLÍČKŮV BROD	STUPEŇ: DSP+PPS
REVIZE PD Z ROKU 2016	DATA: ČERVENEC 2019
SITUACE	ZAK.ČÍSLO: 16.006/1 MĚŘÍTKO: č.v. S.1



TABULKA SOUŘADNIC HLAVNÍCH BODŮ OSY CHODNÍKŮ, PŘÍČNÝCH ŘEZŮ A PLOCH OZNAČENÍ SOUTRADIČE

Z01	1105748.76
TK1	668884.02
V1	1105744.89
KT1	668885.40
P1	1105742.29
P2	668885.78
P3	1105739.57
TK2	668884.50
P4	1105719.47
V2	668879.76
KT2	1105709.67
P5	1105704.14
P6	668878.65
P7	1105699.88
P8	668877.57
P9	1105698.76
P10	668875.35
K01	1105690.17
	668872.84
	1105680.49
	668870.34
	1105661.13
	668867.83
	1105651.44
	668865.32
	1105641.76
	668862.15
	1105639.17

SOUŘADNICOVÝ SYSTÉM : S-JTSK