

Věc	OZNÁMENÍ VEŘEJNOU VYHLÁŠKOU
Vaše značka (č. j.)	21.06.2024
Naše značka (č. j.)	MHB_OZP/2165/2024/Pa
Datum	17.02.2024
Vyřizuje	Bc. Helena Herynková
Kontakt	569 497 245, hherynkova@muhb.cz
Počet listů	2
Počet listů příloh	0

Oznámení

veřejnou vyhláškou o zahájení společného územního a stavebního řízení a odběru podzemní vody

Městský úřad Havlíčkův Brod, odbor životního prostředí (dále jen odbor ŽP), jako příslušný stavební úřad s působností vodoprávního úřadu podle § 104 odst. 2 písm. e) a § 107a zákona č. 254/2001 Sb., o vodách a o změně některých zákonů ve znění pozdějších předpisů (dále jen vodního zákona) a § 30 odst. 1 písm. f) a odst. 3 písm. a) zákona č. 283/2021 Sb., stavební zákon ve znění pozdějších předpisů (dále jen nového stavebního zákona), a jako místně příslušný správní orgán podle § 11 zákona č. 500/2004 Sb., správní řád, ve znění pozdějších předpisů (dále jen správního řádu) obdržel dne 21.06.2024 od Miroslava Digani, datum narození 14.05.1964, trvalý pobyt Libichov 30, 294 42 Dobrovice, který je zastoupen na základě plné moci ze dne 05.06.2024 Mgr. Aloisem Burianem, Karlovarská třída 356, 273 01 Kamenné Žehrovice (dále jen žadatele) žádost o umístění a povolení stavby vodního díla „Vrtaná studna“ na pozemku parc. č. 1316/13 v k.ú. Podmoky u Golčova Jeníkova a odběr podzemní vody.

Jedná se o společné územní a stavební řízení podle § 94p odst. 1 zákona č. 183/2006 Sb., o územním plánování a stavebním řádu (dále jen stavebního zákona) v souladu s ustanovením § 15 odst. 1 vodního zákona a povolení k odběru podzemní vody v souladu s § 8 odst. 1 písm. b) bodem 1. vodního zákona.

Popis umístění stavby:

- stavba bude umístěna na pozemku parc. č. 1316/13 v k.ú. Podmoky u Golčova Jeníkova ve vlastnictví žadatele v souladu se zákresem do mapového podkladu na straně 4.

Popis stavby:

- vrtaná studna, bude umístěna na pozemku parc. č. 1316/13 v k.ú. Podmoky u Golčova Jeníkova, hloubka 40 m, výstroj studny PVC zárubnice o průměru 125/4,0 mm, šachta bude

založena na betonové základové desce, šachtice bude plastová samostatná vyvedena min. 0,2 m nad úroveň terénu a překryta pevným pochozím poklopem, terén v okolí studny bude udržovaný s vyspádováním min. 2% od studny, ve výkopu bude položeno PE potrubí DN 32 PN 10, bude položen elektrický kabel CYKY 5J x 2,5 (ponorné čerpadlo), délka elektrického připojení a vodovodního potrubí bude cca 20 m, zhlaví bude upraveno zřízením plastové samostatné šachtice pro osazení ponorného čerpadla, nejbližší okolí studny se doporučuje opatřit málo propustným povrchem do vzdálenosti min. 1 m od vnějšího pláště šachtice.

- přibližné určení polohy stavby vodního díla v souřadnicovém systému S-JTSK: X=1081462,36; Y=674574,07.

Veškeré podrobnosti stavby jsou uvedeny v projektové dokumentaci, kterou v květnu 2024 vypracoval Ing. Miroslav Fárik – ČKAIT 0008488.

Popis nakládání s podzemní vodou:

- požadované množství odebírané podzemní vody: \emptyset 0,004 l/s, max. 0,6 l/s, max. 15,6 m³/měs., max. 102 m³/rok,
- počet měsíců v roce, kdy se voda odebírá: 12,
- popis nakládání s vodami včetně účelu: zdroj vody pro zásobování RD a jako zálivka zahrady,
- doba, na kterou je nakládání s podzemními vodami žádáno: na dobu životnosti vodního díla, po kterou je odběr prováděn,
- dle vyjádření osoby s odbornou způsobilostí (§ 9 odst. 1 vodního zákona) Mgr. Aloise Buriana, k ovlivnění okolních zdrojů podzemní vody nedojde,
- určení polohy místa odběru podzemní vody v systému S-JTSK: X=1081462,36; Y=674574,07.

Veškeré podrobnosti nakládání s podzemní vodou jsou uvedeny v hydrogeologickém posudku, který v květnu 2024 vypracoval Mgr. Alois Burian, odpovědný řešitel hydrogeologické části, odborná způsobilost v hydrogeologii a sanační geologii č. 2603/2024.

Odbor ŽP v souladu s ustanovením § 115 vodního zákona a § 47 správního řádu oznamuje zahájení řízení dotčeným orgánům a všem známým účastníkům řízení a současně dává možnost vyjádřit se ke shromážděným podkladům ve lhůtě do 15 dnů ode dne doručení tohoto oznámení, neboť žadateli byly předloženy veškeré podklady, na jejichž základě lze rozhodnout. V uvedené lhůtě mohou dotčené orgány uplatnit závazná stanoviska a účastníci řízení své námítky, popřípadě důkazy.

Odbor ŽP zároveň upozorňuje, že k později uplatněným závazným stanoviskům, námitkám, popřípadě důkazům nebude přihlédnuto.

Do spisu můžete podle § 38 správního řádu nahlédnout u odboru ŽP v 1. patře budovy V Rámech 1855 ve dnech pondělí a středa od 8.00 do 17.00, mimo tyto dny pouze po předchozí domluvě.

Nechá-li se účastník řízení zastupovat, předloží jeho zástupce písemnou plnou moc v souladu s § 33 správního řádu a doklad totožnosti.

Bc. Helena Herynková
referentka odboru

Obdrží:

Účastník řízení (doručení jednotlivě):

Miroslav Digaňa, Libichov 30, 294 42 Dobrovice (zastoupen Mgr. Aloisem Burianem, Karlovarská 356, 273 01 Kamenné Žehrovice – IDDS kxikmca)

Další účastníci řízení dle § 109 písm. e) a f) stavebního zákona identifikovaní dle § 110 odst. 7 stavebního zákona označením pozemků a staveb evidovaných v katastru nemovitostí dotčených vlivem záměru – vlastníci sousedních pozemků (doručení veřejnou vyhláškou):

Antonín Hejný, Sluneční 208, Kolín II, 280 02 Kolín

Obec Podmoky, Podmoky 41, 582 82 Podmoky – IDDS wv4bwtu

Pozemek v katastrálním území Podmoky u Golčova Jeníkova parc. č. 1316/7

Dotčené orgány:

Městský úřad Havlíčkův Brod, odbor životního prostředí - státní správa lesů – IDDS 5uvbfub

Na vědomí:

Povodí Vltavy, státní podnik, Holečkova 106/8, 150 24 Praha – Smíchov – IDDS gg4t8hf

Úřad pro vyvěšení a podání zprávy o datu vyvěšení a sejmutí (doručení jednotlivě):

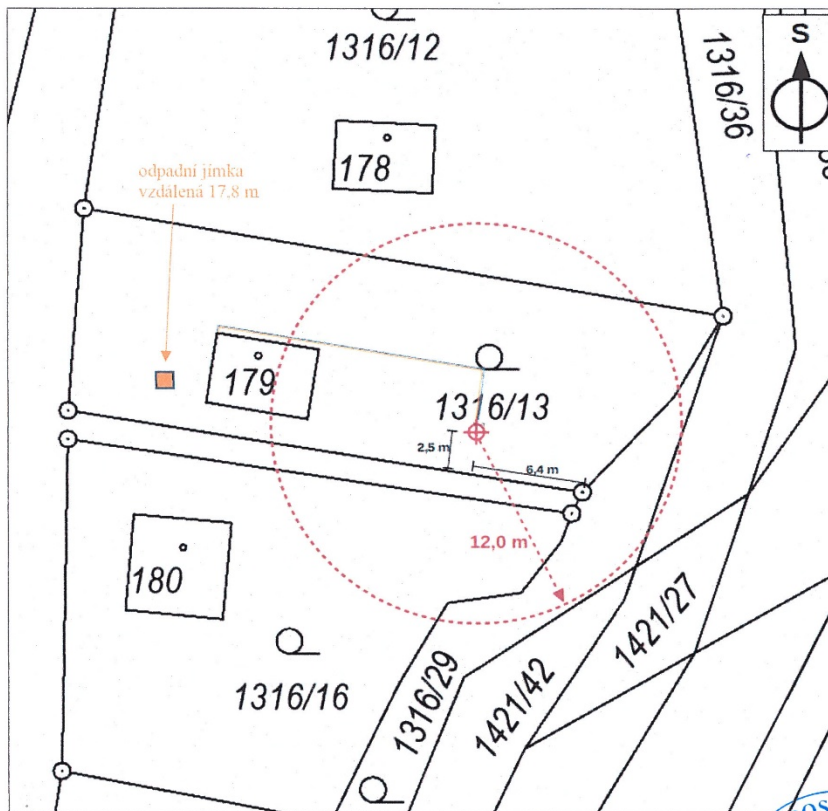
Městský úřad Havlíčkův Brod, oddělení vnitřní správy – IDDS 5uvbfub





Obec Podmoky, Podmoky 41, 582 82 Podmoky – IDDS wv4bwtu

- k vyvěšení veřejné vyhlášky na úřední desce po dobu nejméně 15 dnů včetně zveřejnění způsobem umožňující dálkový přístup – doklad o vyvěšení veřejné vyhlášky zaslat bezodkladně zpět odboru ŽP.

Situace s vyznačením umístění stavby:

Mgr. Alois Burian
 Karlovarská 356, 273 01 Kamenné Žehrovice
 IČO: 17164273, tel. +420 604 400 044, e-mail: burian@vlastnivodnizdroj.com



-  Projektovaná vrtaná studna
-  Odstupová vzdálenost 12 m
-  Elektrické vedení CYKY-J 5 x 2,5 a JYTY-J 5 x 1,5 – délka cca 20,0 m
-  Vodovodní potrubí PE potrubí DN 32 PN 10 – délka cca 20,0 m



DOMOVNÍ VRTANÁ STUDNA pozemek parc. č. 1316/13 katastrální území Podmokly u Golčova Jeníkova	KOORDINAČNÍ SITUAČNÍ VÝKRES C3	
	Měřítko:	1 : 250
Stavebník: Miroslav Digaňa Libichov 30, 294 42 Dobrovice	Datum vypracování:	05 / 2024
	Vypracoval:	Mgr. Alois Burian

vrtaná trubní studna
 pozemek parc. č. 1316/13, katastrální území Podmokly u Golčova Jeníkova

16